RÉPUBLIQUE ET CANTON DE NEUCHÂTEL

Chancellerie d'État
Service de la chancellerie

Communiqué de presse

Hausse de la population pour la deuxième année consécutive

Pour la deuxième année consécutive, la population du Canton de Neuchâtel a augmenté en 2022. Une progression a été enregistrée dans 21 des 27 communes du canton. L'accroissement de la population, encore modeste, est de 278 personnes sur l'ensemble du canton et donc supérieur à celui enregistré en 2021 (+210) qui mettait fin à quatre années de baisse. Au 31 décembre dernier, la population résidente du canton s'établissait ainsi à 176'245 personnes.

Parmi les communes, l'Ouest du Littoral neuchâtelois contribue de façon significative à la progression, La Grande Béroche et Boudry enregistrant les plus grandes augmentations, avec des évolutions de respectivement +85 et +68 habitant-e-s. En valeurs relatives, ce sont les communes de Lignières (+3,82% et +37 habitants) et du Cerneux-Péquignot (+2,85% ou +9 habitants) qui enregistrent les plus fortes hausses. Six communes des Montagnes neuchâteloises enregistrent des baisses, trois d'entre elles (Brot-Plamboz, Les Planchettes et Les Ponts-de-Martel) à hauteur toutefois d'un-e seul-e habitant-e. Les baisses les plus significatives sont enregistrées en valeurs relatives à La Chaux-du-Milieu (-4,87% ou -25 habitant-e-s) et en valeur absolue dans la commune la plus peuplée, soit à La Chaux-de-Fonds (-221 habitant-e-s ou -0,6 %).

La population suisse dans le canton s'est réduite de 313 personnes, de sorte que la progression enregistrée en 2022 est le fait de la population de nationalité étrangère qui augmente dans toutes les régions et globalement de 591 habitant-e-s. Les ressortissant-e-s de nationalité française progressent le plus significativement, avec 416 habitant-e-s de plus, traduisant un mouvement d'installation découlant notamment des efforts déployés pour ancrer les travailleurs frontaliers. Quant aux ressortissant-e-s portugais-e-s (-155) et italien-ne-s (-56), ils étaient moins nombreux/ses à fin 2022 qu'un an auparavant.

L'évolution de la population de nationalité étrangère est pour la grande majorité le fait de personnes titulaires d'un permis B (autorisations de séjour, +713), s'expliquant en grande partie par la situation favorable du marché du travail. Elle apporte aussi une contribution positive à l'équilibre entre générations dans le contexte de vieillissement des « baby-boomers ». Toutes les autres catégories de permis sont en recul. En termes absolus, l'effectif constitué des titulaires de permis C constitue plus de deux tiers de la population étrangère résidant dans le Canton de Neuchâtel.

Une confirmation de la tendance amorcée
Le Conseil d'État se réjouit de voir la population du Canton de Neuchâtel évoluer à nouveau positivement. Il y voit le fruit des efforts déployés ces dernières années pour améliorer et promouvoir l'attractivité du canton (une des priorités du programme de législature en cours) et y encourager la domiciliation ainsi que de la bonne conjoncture économique et du niveau élevé d'emploi. Il poursuit avec les communes ses efforts pour améliorer les conditions-cadres, moderniser les infrastructures et renforcer l'accessibilité et la qualité de vie de toutes les régions. Avec les défis à relever en matière de développement durable, le Canton de Neuchâtel jouit en outre d'atouts qui, sans nul doute, renforceront encore son attractivité à l'avenir.

Retrouvez les statistiques détaillées sur le site : www.ne.ch/stat

Annexe : les chiffres-clés du recensement cantonal de la population 2022

Contacts :
Laurent Kurth, conseiller d'État, chef du Département des finances et de la santé (DFS), tél. 032 889 64 00 ;
Gérard Geiser, chef du service cantonal de statistique, tél. 032 889 68 22 ;
Roland Nötzel, délégué à la domiciliation, tél. 032 889 48 02.

Neuchâtel, le 2 février 2023

Annexe : les chiffres-clés du recensement cantonal de la population 2022

À fin décembre 2022, la population résidante permanente du Canton de Neuchâtel affiche une augmentation de 278 personnes, passant de 175'967 habitant-e-s à fin 2021 à 176'245 une année plus tard, soit une hausse de 0,16%. Le nombre de ressortissant-e-s suisses a diminué de 313 personnes alors que celui des étranger-ère-s présente une augmentation de 591 personnes.

Concernant plus particulièrement l'évolution de la population étrangère, seul le nombre de titulaires d'un permis B a augmenté (+713). On observe une diminution des titulaires d'un permis C (-34), des personnes possédant un permis de courte durée (permis F : -29 et permis L : -25) ainsi que du nombre de requérant-e-s d'asile (-34). En termes de nationalité, la baisse du nombre de personnes ressortissantes portugaises (-155) et italiennes (-56) continue de contraster avec la hausse du nombre de Français-e-s (+416). Les ressortissant-e-s ukrainien-ne-s au bénéfice d'un permis S ne sont pas inclus dans ce recensement car ils et elles ne font pas partie de la population résidante permanente selon la définition de l'OFS.

Au niveau plus local, 21 communes voient leur population progresser et elles sont 6 à présenter une stagnation ou une baisse démographique. En termes relatifs, la baisse la plus marquée est constatée à La Chaux-du-Milieu (-4,87%), tandis que Lignières (+3,82%) affiche la plus forte croissance. Consolidés au niveau des quatre régions cantonales, ces chiffres montrent le Littoral (+426 / +0,45%), le Val-de-Travers (+57 / +0,49%) et le Val-de-Ruz (+27 / +0,16%) en progression. La région des Montagnes neuchâteloises (-232 / -0,45%) enregistre à l'inverse un recul de sa population.

Population résidante permanente	**Effectifs à fin décembre**			**Évolution 2021 - 2022**	
	2021	**2022**	**en %**	**en valeur**	**en %**
Total canton de Neuchâtel	175 967	176 245	*100.00*	+ 278	+ 0.16
Nationalité suisse	131 642	131 329	*74.52*	*- 313*	*- 0.24*
Nationalité étrangère	44 325	44 916	*25.48*	+ 591	+ 1.33
Selon le permis					
Permis d'établissement (C)	30 914	30 880	*68.75*	*- 34*	*- 0.11*
Autorisations de séjour (B)	12 187	12 900	*28.72*	*+ 713*	*+ 5.85*
Admissions provisoires (F)	858	829	*1.85*	*- 29*	*- 3.38*
Requérants d'asile (N)	102	68	*0.15*	*- 34*	*- 33.33*
Séjours de courte durée (L)	264	239	*0.53*	*- 25*	*- 9.47*
Selon la nationalité					
Portugal	12 114	11 959	*26.63*	*- 155*	*- 1.28*
France	8 660	9 076	*20.21*	*+ 416*	*+ 4.80*
Italie	6 573	6 517	*14.51*	*- 56*	*- 0.85*
Espagne	2 412	2 465	*5.49*	*+ 53*	*+ 2.20*
Kosovo	1 226	1 247	*2.78*	*+ 21*	*+ 1.71*
Erythrée	1 030	1 050	*2.34*	*+ 20*	*+ 1.94*
Autres pays	12 310	12 602	*28.06*	*+ 292*	*+ 2.37*
Sexe					
Hommes	86 285	86 488	*49.07*	*+ 203*	*+ 0.24*
Femmes	89 682	89 757	*50.93*	*+ 75*	*+ 0.08*
Régions					
Littoral	95 313	95 739	*54.32*	+ 426	+ 0.45
Montagnes	51 668	51 436	*29.18*	- 232	- 0.45
Val-de-Ruz	17 368	17 395	*9.87*	+ 27	+ 0.16
Val-de-Travers	11 618	11 675	*6.62*	+ 57	+ 0.49

Source: STAT, RCP

Population résidante permanente, selon l'origine, de 1994 à 2022, canton de Neuchâtel

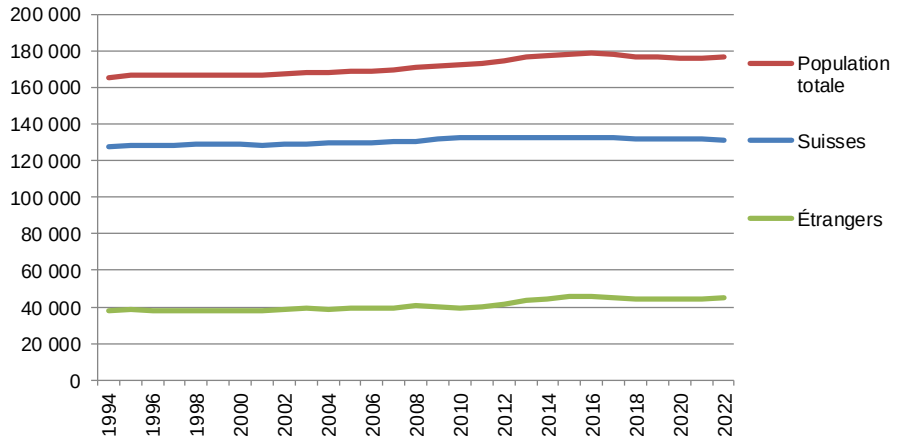

Source: STAT, RCP1994-2022

Population résidante permanente, de 1994 à 2022, par région

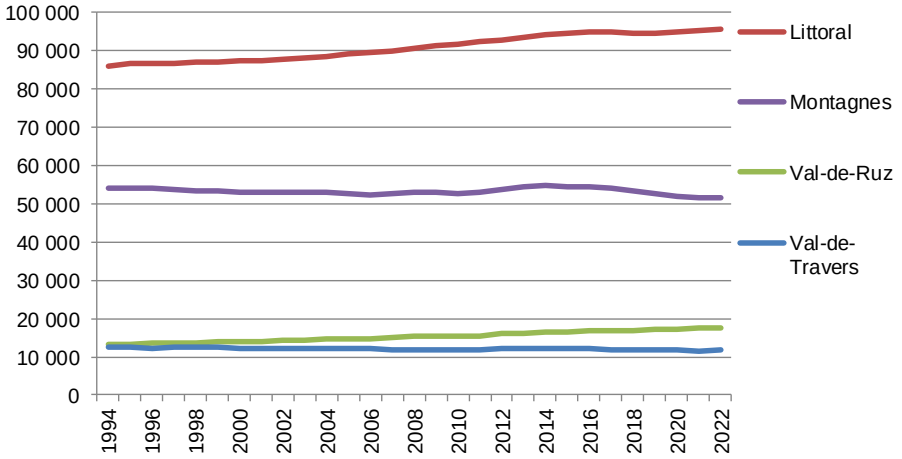

Source: STAT, RCP1994-2022

Population résidante permanente, variations annuelles de 1994 à 2022, canton de Neuchâtel

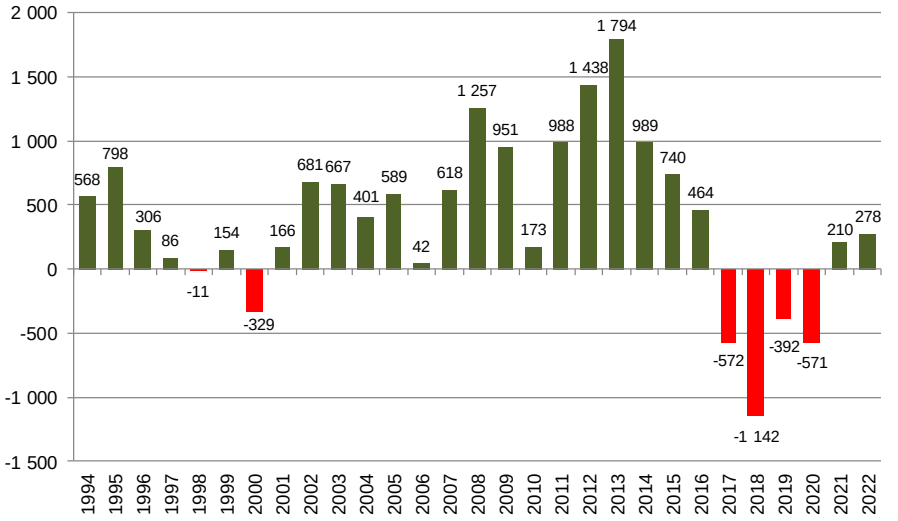

Source: STAT, RCP1994-2022

Recensement cantonal de la population au 31 décembre 2022	Population au 31.12.2021	Population au 31.12.2022	Variation totale	Variation en %
Boudry	6 187	6 255	+ 68	+ 1.10
Cornaux	1 599	1 635	+ 36	+ 2.25
Cortaillod	4 703	4 706	+ 3	+ 0.06
Cressier	1 887	1 888	+ 1	+ 0.05
Enges	264	270	+ 6	+ 2.27
Hauterive	2 628	2 692	+ 64	+ 2.44
La Grande Béroche	8 944	9 029	+ 85	+ 0.95
La Tène	5 297	5 357	+ 60	+ 1.13
Le Landeron	4 675	4 677	+ 2	+ 0.04
Lignières	969	1 006	+ 37	+ 3.82
Milvignes	9 179	9 218	+ 39	+ 0.42
Neuchâtel	44 398	44 416	+ 18	+ 0.04
Rochefort	1 311	1 312	+ 1	+ 0.08
Saint-Blaise	3 272	3 278	+ 6	+ 0.18
Région Littoral	**95 313**	**95 739**	**+ 426**	**+ 0.45**
Brot-Plamboz	283	282	- 1	- 0.35
La Brévine	614	606	- 8	- 1.30
La Chaux-de-Fonds	36 699	36 478	- 221	- 0.60
La Chaux-du-Milieu	513	488	- 25	- 4.87
La Sagne	1 058	1 065	+ 7	+ 0.66
Le Cerneux-Péquignot	316	325	+ 9	+ 2.85
Le Locle	10 731	10 740	+ 9	+ 0.08
Les Planchettes	214	213	- 1	- 0.47
Les Ponts-de-Martel	1 240	1 239	- 1	- 0.08
Région Montagnes	**51 668**	**51 436**	**- 232**	**- 0.45**
Val-de-Ruz	17 368	17 395	+ 27	+ 0.16
Région Val-de-Ruz	**17 368**	**17 395**	**+ 27**	**+ 0.16**
La Côte-aux-Fées	481	490	+ 9	+ 1.87
Les Verrières	638	654	+ 16	+ 2.51
Val-de-Travers	10 499	10 531	+ 32	+ 0.30
Région Val-de-Travers	**11 618**	**11 675**	**+ 57**	**+ 0.49**
Régions				
Littoral	**95 313**	**95 739**	**+ 426**	**+ 0.45**
Montagnes	**51 668**	**51 436**	**- 232**	**- 0.45**
Val-de-Ruz	**17 368**	**17 395**	**+ 27**	**+ 0.16**
Val-de-Travers	**11 618**	**11 675**	**+ 57**	**+ 0.49**
Canton de Neuchâtel	**175 967**	**176 245**	**+ 278**	**+ 0.16**

Ces différentes statistiques sont tirées du recensement cantonal de la population à fin 2022, organisé par le service de statistique et basé sur les données des registres communaux des habitant-e-s. Davantage de détails peuvent être obtenus sur www.ne.ch/stat.